














**LEGENDA:**

-  - projektowana nawierzchnia z kostki betonowej
-  - projektowana nawierzchnia zjazdów z kostki betonowej
-  - pobocze z kruszyny lub destruktu
-  - zakres ETAP I
-  - zakres ETAP II
-  - zakres ETAP III
-  - zakres kompetencji Wojewody Zachodniopomorskiego
-  - projektowany krawężnik uliczny (światło +10 cm)
-  - projektowany krawężnik najazdowy (światło +2 cm)
-  - projektowane obrzeże betonowe



**AOS Spółka z o.o. Spółka Komandytowa**  
**75-712 Koszalin, ul. Wojska Polskiego 24-26**  
 tel. 094 342 41 66, fax. 094 342 66 53, e-mail: aos@aos.pl, http://www.aos.pl

<b>Objekt:</b>	Przebudowa dróg gminnych wraz z infrastruktura techniczna - ETAP III		
<b>Adres:</b>	7, 8/3, 8/9, 8/15, 8/29, 13/5, 16/2, 20, 21/I, 23/6, 83/36, 91/16, 91/45, 91/46, 91/47, 92/7, 93/4, 94/2, 95/3, 95/4, 107/1, 107/2, 108/1, 112/7, 113/1, 113/2, 118/2, 118/5, 118/9 <i>obr. Konikowo</i>		
<b>Branża:</b>	DROGOWA		
<b>Treść:</b>	Projekt zagospodarowania terenu		
<b>Investor:</b>	Gmina Świeszyno Świeszyno 71 76-024 Świeszyno		Data: 09.2016 Skala: 1:500
<b>Projektował:</b>	mgr inż. Wojciech Łoś    upr. nr ZAP/0146/POOD/14		<b>Rys. D1.1</b>
<b>Sprawdził:</b>	mgr inż. Jacek Wołyniec    upr. ZAP/0207/PWOD/13		